Die Region Vidzeme ist eine der vier historischen Regionen Lettlands und befindet sich im Nordosten von Lettland. Vidzeme bleibt mit ihrer schönen Natur, dem vielfältigen Kulturlandschaftserbe und der Tradition in Erinnerung. In Vidzeme kann man sich von der malerischen Schönheit der Seen und Flüsse bezaubern lassen, über die von Wäldern, Wiesen, Hügeln und Täler gegrabten Kulisse feuern, den Atem der Geschichte in den mittelalterlichen Schlössern, Gutshäusern und deren romantischen Parken spüren. Das bedeutendste Kultur- und Architekturerbe hüten die ältesten Städte von Vidzeme, jede mit eigenem Charme, eigener Geschichte und Kultur.
Die Reisenden ziehen das vielfältige Angebot des Aktiv-Tourismus: Abenteuerparks, Wassertourismus, Fahrradtouren auf Skipisten, zu einer Ruhe verschenkenden Erholung Bauernhöfe und Werkstätten für verschiedenen Handwerk und Handarbeit ein, die das Gute aus dem Lande zum Verkosten und Gönne in den traditionellen Campfäbern, sowie das Angebot eines der alten lettischen Handwerken anbieten. Eine unvergessliche Erholung spenden die Spaziergänge im Gauja-Nationalpark und an der Meeresküste von Vidzeme, an der man Sandstrände, seltsame Buchten und sogar Sandsteinlesen finde.

Praktische Informationen

Notdienste (Ārtur Kosteņos)
112 – Feuerwehr,
110 – Polizei,
113 – Rettungswagen,
114 – Gasausbruch,
1888 – Pannenhilfe

Tourismusverband Vidzeme,
Pils laukums 1, Cēsis, +371 64122011,
+371 20220072, info@vidzeme.com,
www.vidzeme.com

www.latvia.travel/mobile

Kultur und Traditionen

1. **Livische Museum "Pīvālind".** Haushaltsgegenstände, Handarbeit, Gemälde, Geschichte und Tradition der Liven. Staicele, GPS[57.834816,24.747391], +371 64035155, +371 28673984, muzejs@staicele.lv, www.aloja.lv •**A1**

2. **"Neue Schloss" von Alūksne, Park und Springbrunnen.** Neogotisches Schloss aus dem 19 Jh., Museen, Ausstellungen. Alūksne, GPS[57.423242,27.052985], +371 64381321, +371 29205295, muzejs@aluksne.lv, www.aluksnespils.lv •**D2**

3. **Hügel "Templa kalns" und die Brücke "Saules tilts".** Ein alter lettgallischer Schlossberg, ein Obelisk (rotonda) aus Granit, Aussichts- und Rastplatz. Alūksne, GPS[57.432523,27.056665], +371 29130280, tic@aluksne.lv, www.visitaluksne.lv •**D2**

4. **Bibelmuseum.** Eine Sammlung von Bibeln und sonstigen religiösen Büchern. Alūksne, GPS[57.424108,27.049187], +371 25627589, bibeles.muzejs@inbox.lv, www.visitaluksne.lv •**D2**

5. **Landgut-Ensemble "Jaunlaicenes muiža" und Park mit der Insel.** Die Gebäude aus dem 18-19. Jh., der deutsche Baron, Museum, Leichenhaus, Teiche, Führungen. Jaunlaicenes pagasts, GPS[57.527771,26.872589], +371 22415419, +371 29356277, jaunlaicenesmuzejs@aluksne.lv, visitaluksne.lv •**D2**

6. **V. Ķirpa-Museum in Ate.** Traditioneller Bauernhof, landwirtschaftliche Maschinen und Arbeitswerkzeuge, Bildungsprogramm. Annas pagasts, GPS[57.320678,26.921718], +371 26563597, atesmuzejs@aluksne.lv, http://atesmuzejs.aluksne.lv •**D2**

7. **Geschichte- und Kunstmuseum "Tīnūžu mužā".** Landgut, Ausstellung der lettischen Schützen. Ikšķiles novads, GPS[56.8681,24.5701], tinuzu.muza@gmail.com, www.ikskile.lv •**A4**

8. **Daugava- Museum und der Naturpark Dole.** Das Gutshaus Dole, Ausstellungen zur Geschichte, Werkzeuge für Fischer, Kiefernwälder, Vogelbeobachtung. Salaspils novads, GPS[56.848049,24.228441], +371 67216367, daugavas.muzejs@inbox.lv, www.daugavasmuzejs.lv •**A4**

9. **Gedenkstätte Salaspils.** Eine der größten Gedenkstätten für die Opfer des Nationalsozialismus in Europa. Salaspils, GPS[56.872992,24.302602], +371 67945440, +371 29435559 •**A4**

10. **Landesmuseum der Gemeinde Trapene.** Lehrveranstaltungen, Werkzeugausstellung. Trapenes pagasts, GPS[57.447846,26.579216], +371 25413403, ligariti@inbox.lv, www.apesnovads.lv •**D2**

11. **Private Altertümer-Museum "Fazāni".** ca. 40.000 verschiedene Gegenstände, Zeltplatz. Trapenes pagasts, GPS[57.447905,26.592408], +371 29498605, zigurds.fazani@inbox.lv, www.trapene.lv, www.apesnovads.lv •**D2**

12. **Burgkomplex "Cēsu pils".** Burgruine, die Burg aus dem 18. Jh., Museum, Schmiede für den altertümlichen Schmuck, Führungen, Lehrveranstaltungen. Cēsis, GPS[57.313236,25.271461], +371 64121815, +371 28318318, pils@cesis.lv, www.cesupils.lv •**D1**

13. **Altstadt von Cēsis.** Mittelalterliche Basilika, ehem. Marktplatz, Springbrunnen, mittelalterliche Straßenraster, Parks. Cēsis, GPS[57.312084,25.271666], +371 64121815, +371 28318318, info@cesis.lv, www.visit.cesis.lv •**D1**

14. **Kinderzentrum für Wissenschaft "Z(in)oo".** Interaktive Expositionen, entwicklungsfördernde Spielzeuge, Lehrveranstaltungen. Cēsis, GPS[57.314934,25.289476], +371 25400228, info@zinoo.lv, www.zinoo.lv •**D1**

15. **Seeburg "Araišu ezerpils".** Rekonstruierte Holzhäuser der Seeburg, Veranstaltungen, Führungen. Drabešu pagasts, GPS[57.251846,25.282761], +371 64107080, araisi@history-museum.lv, www.amata.lv/araisu-ezerpils •**D1**

16. **Schloss, Landgut und Park in Cesvaine.** Gebäudekomplex aus dem 19. Jh., Aussichtsturm, Schlossberg, Museum, Führungen. Cesvaine, GPS[56.969524,26.312399], +371 64852225, +371 26172637, turisma.info@cesvaine.lv, www.cesvaine.lv •**C3**

17. **Schloss Stāmeriena.** Kirche, Geschichtepfad, Pferdeausritt, Degustation, aktive Erholung im Wasser, Ausflugsboot. Stāmerienas pagasts, GPS[57.215893,26.896118], +371 25755784, turists@gulbene.lv, www.visitgulbene.lv •**D3**

18. **Landgut Ranka.** Skulpturenpark, Ausstellung von Gemälden und Oldtimer, Gästehaus. Rankas pagasts, GPS[57.208952,26.184844], +371 29420502, rankaspils@gmail.com, www.rankasmuiza.lv •**C3**

19. **Bāhnle "Gulbenes-Alūksnes bāniņš".** Schmalspurbahn, Führungen, Veranstaltungen, Handdraisine, Übernachtung. Gulbene, GPS[57.182598,26.761106], +371 20228884, info@banitis.lv, www.banitis.lv •**D3**

20. **Geschichte- und Kunstmuseum vom Landkreis Gulbene.** Ausstellungen, interaktive Umgebung, Veranstaltungen, Führungen. Gulbene, GPS[57.160988,26.760721], +371 64473098, +371 26128984, muzejs@gulbene.lv, www.gulbenesmuzejs.lv •**D3**

21. **Elektrobahn in Gulbene.** Besichtigungstour. Gulbene, GPS[57.169223,26.772373], +371 64497729, +371 26557582, turists@gulbene.lv, www.visitgulbene.lv •**D3**

22. **Überreste der Kirche von Ikšķile auf der Insel des Hl. Meinhard.** Livländischer Bischoff, Metallkreuz, Steinaltar. Ikšķile, GPS[56.809998,24.517708], +371 65022458, turisms@ikskile.lv, www.ikskile.lv •**A4**

23. **Schloss "Dīķļu pils".** Neubarockgebäude aus dem 19. Jh., ★★★★ Hotel, Restaurant, Führungen, Konzerte, Park für Spaziergänge. Dīķļu pagasts, GPS[57.597864,25.102408], +371 64207480, +371 26515445, pils@diklupils.lv, www.diklupils.lv •**B2**

24. **Auskunfts- und Versuchszentrum "Lielvārdī".** Wissenschaft, Technologien, Expositionen, Lehrveranstaltungen, Führungen. Lielvārde, GPS[56.719027,24.813863], +371 22011333, info@lielvardi.lv, www.lielvardi.lv •**A4**

25. **Schloss "Uldevena pils".** Rekonstruierte alte lettische Holzhäuser, Picknickplatz, Führungen. Lielvārde, GPS[56.717431,24.799587], +371 29465792, www.lielvarde.lv •**A4**

26. **Andrejs-Pumpurs-Museum in Lielvārde.** Gürtel von Lielvārde, Museum. Lielvārde, GPS[56.711361,24.835281], +371 65053759, +371 29322468, muzejs@lielvarde.lv, www.lielvarde.lv •**A4**

27. **Papierfabrik Ligatne und deren Arbeitersiedlung.** Holzhäuser aus dem 19. Jh., Kellerhöhlen, Laufbrücken, Handwerker-Werkstatten, Führungen. Ligatne, GPS[57.235603,25.036125], +371 29189707, +371 64053169, info@visitligatne.lv, www.visitligatne.lv •**D1**

28. **Geheime unterirdische Bunker in Ligatne.** Bombenkeller für den Fall eines Atomkriegs, sowjetische Kantine, Führungen, Realitätsspiel, Unterkunft. Ligatne, GPS[57.256092,25.072130], +371 64161915, ligatne.info@gmail.com, www.bunkurs.lv, www.rehcentrsligatne.lv •**D1**

29. **Museum des lebendigen Silbers.** Skulpturen und Schmuck aus Silber, Führungen durch das Museum und die Werkstatt, Schulungen. Limbaži, GPS[57.515386,24.714], +371 29356858, ligita.auzere@gmail.com, www.sudrabamuzejs.lv •**A2**

30. **Landgut "Bīkšēres muiža" und der Park.** Das Altertümer-Museum, Park mit Skulpturen, Aussichtsplatz. Sarkaņu pagasts, GPS[56.924091,26.308308], +371 28621303, +371 29424739, valda.klavina@madona.lv, www.madona.lv/turisms •**C3**

31. **Heimatkunde- und Kunstmuseum von Madona.** Ausstellungen, Führungen, Lehrveranstaltungen. Madona, GPS[56.852116,26.211491], +371 64823844, +371 64822480, muzejs@e-madona.lv, www.madonasmuzejs.lv •**C4**

32. **Mühle "Kučuru dzirnavas".** Lettische Hochzeitsbräuche, das Mühlenmuseum. Aronas pagasts, GPS[56.923855,26.016056], +371 26138086, kucuri@inbox.lv, www.kucuri.lv •**C3**

2

3

8

9


12

14

17

18

19

22

24

27

29

30

33. **Landgut "Mālpils muiža" und Park.** Ein erneuertes Gebäude aus dem 18. Jh., der deutsche Baron, Gemäldeausstellungen, Park, Übernachtung. Mālpils pagasts, GPS[57.011581,24.959908], +371 67102555, info@malpilsmuiza.lv, www.malpilsmuiza.lv •**B3**

34. **Landesmuseum vom Landkreis Mazsalaca.** Mäusemuseum, Jagdtrophäen, thematische Ausstellungen. Mazsalaca, GPS[57.8582,25.0596], +371 26519165, turisms@mazsalacasnovads.lv, www.mazsalaca.lv •**B1**

35. **Historische Bebauung und der Square der Stadt Ogre.** Architektur der 1930er Jahre, Brīvības-Straße. Ogre, GPS[56.814762,24.601875], +371 65071883, +371 29491685, info@visitogre.lv, www.visitogre.lv •**A4**

36. **Geschichte- und Kunstmuseum von Ogre.** Zwei ständige Expositionen, wechselnde thematische und Kunstausstellungen. Ogre, GPS[56.817230,24.603411], +371 65024345, ogres.muzejs@apollo.lv, www.ogresmuzejs.lv •**A4**

37. **Filmstation in Ķeipene.** Exposition über Sergejs Eizenšteins, Kinotechnik, Umweltinstalation. Ķeipenes pagasts, GPS[56.896324,25.187229], +371 25577645, valta.riekstina@gmail.com, www.visitogre.lv •**B4**

38. **Landgut "Ungurmuiža".** Das Holzhäuserensemble aus dem 18. Jh., Park, Tee trinken, Führungen, Restaurant, Übernachtung. Raiskuma pagasts, GPS[57.36247,25.08871], +371 22007332, info@ungurmuiza.lv, www.ungurmuiza.lv •**D1**

39. **Burgruine und Kirche von Rauna.** Aussichtsplatz, Führungen. Raunas pagasts, GPS[57.330450,25.611799], +371 27775764, +371 64177014, raunatic@gmail.com, www.rauna.lv •**B2**

40. **Museum von Salacgrīva.** Fischereitradition, Neunaugen-Fischzaun, Kunstausstellungen, Lehrveranstaltungen. Salacgrīva, GPS[57.751301,24.355713], +371 64071981, muzejs@salacgriva.lv, www.visitsalacgriva.lv •**A1**

41. **Museum der Seefahrtschule in Ainaži.** Segelschiff-Modelle, eine Sammlung von Ankern, Bojen, Minen und Schiffsschrauben, Veranstaltungen. Ainaži, GPS[57.863670,24.358492], +371 64043349, ainazumuzejs@apollo.lv, www.ainazumuzejs.lv •**A1**

42. **Landgut "Duntes muiža" und das Münchhausen-Museum.** Wachsfiguren, Attraktionen am Schiff, Waldpfad, Führungen, Übernachtung. Liepupes pagasts, GPS[57.40993,24.433678], +371 64065633, +371 26576056, minhauzens@minhauzens.lv, www.minhauzens.lv •**A2**

43. **Fahrradmuseum in Saulkrasti.** Sammlung alter Fahrräder, Fahrradzubehör, Führungen, Fahrradverleih. Saulkrasti, GPS[57.241955,24.400635], +371 28883160, info@velomuseum.lv, www.velomuseum.lv •**A2**

44. **Zentrum für Heimatkunde von Carnikava.** Fischereizubehör zum Neunaugen fangen und der Beruf, Rastplatz, Bootsanlegestelle, Geschichte. Carnikava, GPS[57.134281,24.274076], +371 29128086, elita.petersone@carnikava.lv, www.tourism.carnikava.lv •**A3**

45. **Dorf "Mežgarciems".** Das sowjetische Militärstädtchen, Bunker, Polygon für Militärübung, Betonplatten, Führungen. Carnikavas novads, GPS[57.102993,24.239391], +371 26460546, +371 29326285, tic@carnikava.lv, www.tourism.carnikava.lv •**A3**

46. **Museum und Naturschutzpark Turaida.** Eine mittelalterliche Burg, Skulpturengarten, Ausstellungen, Lehrveranstaltungen, Pfade, Souvenirs. Krimuldas novads, GPS[57.183250,24.849485], +371 67972376, turaida.muzejs@apollo.lv, www.turaida-muzejs.lv •**C1**

47. **Burg Sigulda des Livonischen Ordens.** Mittelalterliche Burgruine, Aussichtsturm, Kreative Workshops. Sigulda, GPS[57.166409,24.849655], +371 67971335, +371 67970263, info@sigulda.lv, www.tourism.sigulda.lv •**C1**

48. **Gedenkstätte der Schlachten bei More.** Museum, Militärtechnik, Haushalts- und Handwerkgegenstände, Führungen. Mores pagasts, GPS[57.080029,25.062132], +371 29446115, info@moresmuzejs.lv, www.moresmuzejs.lv •**B3**

49. **Landgut "Jērcēnmuiža".** Die Gebäude aus dem 19.-20. Jh., Park, Vogel- und Tierbälge, Schießplatz, Ausstellungen, Eichelkaffee. Jērcēnu pagasts, GPS[57.7110546,25.6201759], +371 64715652, ilvija.kimse@strencunovads.lv, tic@strencunovads.lv, www.strencunovads.lv/turisms •**B1**

50. **Altstadt von Valmiera und Valmiera-Museum.** Schlossruine des Livonischen Ordens, Hängebahn über die Gauja, St. Simonis-Kirche, der Gewürzkräutergarten, Führungen, Ausstellungen. Valmiera, GPS[57.538900,25.427315], +371 64207177, +371 26332213, tic@valmiera.lv, www.visit.valmiera.lv •**B2**

51. **Schauspieltheater Valmiera.** Führungen "Blick hinter die Kulissen", Aufführungen. Valmiera, GPS[57.539437,25.426121], +371 64207335, kase@vdt.lv, www.vdt.lv •**B2**

52. **Landgutschloss und Park Varakļāni.** Museum, Reiseführer, Führungen, Hochzeitsprogramme, verschiedene Veranstaltungen. Varakļāni, GPS[56.607605,26.776857], +371 29359942, +371 64866162, VaraklanuMInfo@inbox.lv, varaklanupils@inbox.lv, www.varaklani.lv •**D4**

53. **Lettische Ethnographische Freilichtmuseum.** Freilichtmuseum, Handwerker, Ausstellungsräume, Veranstaltungen, Wirtshaus. Riga, GPS[56.994343,24.269272], +371 67994106, +371 67994515, info@brivdabasmuzejs.lv, www.brivdabasmuzejs.lv •**A3**

54. **Park Ligo.** Freilichtbühne, kulturelle Veranstaltungen, Steinskulpturen. Stopiņu novads, GPS[56.934176,24.304586], novada.dome@stopini.lv, www.stopini.lv •**A3**

Ökotourismus

55. **Gūtmanis-Höhle und das Touristen-Informations-Zentrum.** Sandsteinhöhle, die größte im Baltikum, Quelle. Sigulda, GPS[57.176132,24.842577], +371 61303030, info.gutmanala@sigulda.lv, www.tourism.sigulda.lv •**C1**

56. **Naturpfad der Ieriķi-Mühle.** Wasserfälle, Mühlrad, floristische Erzeugnisse, Lichtpark. Drabešu pagasts, GPS[57.209198,25.169506], +371 28396804, meiere.ieva@gmail.com, www.ierikudzirnavas.lv •**D1**

57. **Zvārte-Gestein und der Pfad am Fluss Amata entlang.** 19 km lang, Gesteinsaufschlüsse, Aussichtsplätze, Ausflug, Urstromtal. Drabešu pagasts, GPS[57.247456,25.142347], +371 28681083, turisms@and.lv, www.amata.lv •**D1**

58. **Hexenfelsen (Raganu klintis) am Fluss Vaidava.** Sandsteinfelsenaufdeckungen, Quelle, Naturpfad Vaidavas. Ape, GPS[57.539948,26.708965], +371 22037518, tic@ape.lv, www.apesnovads.lv •**D2**

59. **Ciruliši-Naturpfade.** Das Gauja-Urstromtal, Sandsteinfelsen, Höhlen, Quellen, Wasserfall, Camping. Cēsis, GPS[57.302338,25.228365], +371 64121815, +371 28318318, info@cesis.lv, www.visit.cesis.lv •**D1**

60. **Quelle "Svētavots".** Quelle, Naturpark, Erholungskomplex, Sprudelwanne, Picknickplätze. Cēsis, GPS[57.303432,25.234709], +371 64125533, +371 29460660, svetavots@svetavots.lv, www.svetavots.lv •**D1**

61. **Sietiņi-Gestein (Sietiņiezis).** Sandsteinfelsenaufdeckungen, Aussichtsplätze, Ausflug, der Fluss Gauja. Kocēnu pagasts, GPS[57.429249,25.386314], +371 64207177, +371 26332213, tic@valmiera.lv, www.visit.valmiera.lv •**B2**

62. **Ligatne-Naturpfade.** Wildlebende Tiere, Vögel, Spaziergang im Wald, Ausflüge. Ligatnes pagasts, GPS[57.248779,25.029987], +371 64153313, dabastakas@ligatne.lv, www.visitligatne.lv •**D1**

33

35

38

40


42


43

47

50

52

53

56

57

60


61

63. **Nationale Botanische Garten.** Die größte Pflanzensammlung im Baltikum, ein moderner Orangerie-Komplex, Wanderpfade, Unterricht für Schüler. Salaspils, GPS[56.8610,24.3530], +371 67945440, +371 22019340, welcome@nbd.gov.lv, www.nbd.gov.lv •**A4**

64. **Naturpark "Skaņākalns".** Naturpfade, Sandsteinfelsenaufdeckungen, Höhlen, Holzskulpturen, Ausflüge. Mazsalacas novads, GPS[57.8633,25.0258], +371 26429500, turisms@mazsalacasnovads.lv, www.mazsalaca.lv •**B1**

65. **Jēči-Naturpfad.** Steinansammlungen, Mühle, Moor, wildlebende Pferde, Rastplätze. Naukšēnu pagasts, GPS[57.843015,25.447598], +371 64263278, tic@rujiena.lv, www.nauksani.lv •**B1**

66. **Spakovska dendrologischer Park.** Wanderwege, exotische Büsche und Bäume, Teich, Aussichtsturm. Ogre, GPS[56.802338,24.634565], +371 56067503, +371 27083402, info@visitogre.lv, www.visitogre.lv •**A4**

67. **Abhang "Raunas Staburags".** Tuffstein, Quellwasser. Raunas pagasts, GPS[57.322477,25.603423], +371 27775764, +371 64177014, raunatic@gmail.com, www.rauna.lv •**B2**

68. **Opferhöhle der Liven am Fluss Svētupe.** Sandsteinhöhle, eine der längsten in Lettland, alte Schriftzeichen, kultische Stätte. Salacgrīvas pagasts, GPS[57.715340,24.490671], +371 64041254, info@visitsalacgriva.lv, www.visitsalacgriva.lv •**A1**

69. **Rote Felsklippen am Fluss Salaca.** 400 m lange Sandsteinfelsenaufdeckung am Flussufer, Rastplatz. Salacgrīvas pagasts, GPS[57.843597,24.485680], +371 64041254, info@visitsalacgriva.lv, www.visitsalacgriva.lv •**A1**

70. **Nordmole in Ainaži.** 0,5 km lange Steinmole, Wiesen "Randu pļavas", Vogelbeobachtung. Ainaži, GPS[57.873520,24.357418], +371 26463025, info@visitsalacgriva.lv, www.visitsalacgriva.lv •**A1**

71. **Veczemju Felsen.** 200 m weite und 3-6 m hohe Sandsteinfelsenaufdeckung, steinige Livländische Küste. Salacgrīvas pagasts, GPS[57.587237,24.369563], +371 26463025, info@visitsalacgriva.lv, www.visitsalacgriva.lv •**A2**

72. **Weiße Düne und der Sonnenuntergangpfad.** Ausflug entlang der Meeresküste, Dünen, Strand, Sonnenuntergang, Aussichtsplätze. Saulkrasti, GPS[57.234894,24.391794], +371 67952641, tic@saulkrasti.lv, www.visitsaulkrasti.lv •**A3**

73. **Meerespark.** Erholung am Meer, Küste, Gesundheit, Strand. Saulkrasti, GPS[57.2667955,24.4116077], +371 67952641, tic@saulkrasti.lv, www.visitsaulkrasti.lv •**A3**

74. **Schlossberg "Cērtenes pilskalns", Fahrradwege in Smiltene.** 25 m hoch, kultische Stätte, Naturpfad, 6 Waldseen, 5 Fahrradwege verschiedener Länge, Skilaufen. Smiltene, GPS[57.410002,25.900837], +371 64707575, +371 29395200, tourism@smiltene.lv, www.smiltene.lv/turisms •**C2**

75. **Zile-Naturpfad und der Vecķi-Naturpfad.** Ein im Tal Gauja gelegener Naturpfad, Erholung am Flussufer, wildlebendes Vieh. Valkas pagasts, GPS[57.702156,26.046522], +371 26375411, +371 26361362, tib@valka.lv, www.visit.valka.lv •**C1**

76. **Arboretum Kalsnava.** Baum- und Strauchsammlungen, Pfingstrosen, Wanderwege, Aussichtsturm. Kalsnavas pagasts, GPS[56.686222,25.955114], +371 28784290, saivakarklina@lvm.lv, www.mammadaba.lv •**C4**

77. **Naturpfad vom Moor "Planči".** 0.5 km lang, unberührtes Hochmoor, Informationen in Braille-Schrift. Staiceles pagasts, GPS[57.878677,24.751167], +371 64035371, turisti@staicele.lv, www.aloja.lv •**A1**

78. **Naturpfad vom See "Purezers" in Puikule.** 3 km lang, der See mitten im Moor, Picknickplätze. Brīvzemnieku pagasts, GPS[57.6792496,24.9283868], +371 64035371, turisti@staicele.lv, www.aloja.lv •**A1**

Aktive Erholung

79. **Attraktionenpark "Avārijas Brigāde".** Lettische Zeichentrickfilm-Figuren, Dinosaurier, Wasserpark, Seilspur, Puppenspur. Lēdmane, GPS[56.783957,25.017699], +371 29279303, info@abpark.lv, www.abpark.lv •**B4**

80. **Hügel "Zagarkalns".** Bergskilauf, Ausrüstungsverleih, Instrukteur, Bootstation, Camping. Drabešu pagasts, GPS[57.300610,25.229889], +371 26266266, info@zagarkalns.lv, www.zagarkalns.lv •**D1**

81. **Hügel "Ozolkalns".** Bergskilauf, Ausrüstungsverleih, Attraktionenpark, Camping. Drabešu pagasts, GPS[57.298534,25.225382], +371 26400200, info@ozolkalns.lv, www.ozolkalns.lv •**D1**

82. **Attraktionenpark die Pfade von Braki (Braku takas).** Seilfahrten, Attraktionen, Disc Golf, das R. Blaumanis-Museum. Ērgļi, GPS[56.899914,25.697021], +371 29429125, gibuli@inbox.lv, www.brakutakas.lv •**B4**

83. **Platz für aktive Erholung "Vanagkalns".** Langskilauf, Skiverleih, Eissteigen, Schneemotorräder. Jaunpiebalgas pagasts, GPS[57.109039,25.960051], +371 25902905, rdombrovskis@gmail.com, www.skiriver.lv •**C3**

84. **"Gestūt Kocēni".** Pferdeausritte, Schlitten, Führungen. Kocēnu pagasts, GPS[57.519176,25.329439], +371 26405147, sturedace@inbox.lv, www.zirgaudzetavakoceni.lv •**B2**

85. **Erholungsbasis "GaizIņš".** Naturpfad, Attraktionen, Skilaufen, Cafe. Bērzaunes pagasts, GPS[56.8757,25.9625], +371 29216473, juris@gaizins.lv, www.gaizins.lv •**C4**

86. **Sport- und Erholungsbasis "Smeceres sils".** Attraktionen, Fahrrad, BMX, Skilaufen, Camping. Madona, GPS[56.840346,26.191887], +371 26396032, gunars21@inbox.lv, www.smeceressils.lv •**C4**

87. **"Purvu brīdiņi".** Moorschuhwanderung, Führungen, Veranstaltungen, Vermietung. info@purvubrideji.lv, www.purvubrideji.lv •**C4**

88. **Floß "Ruhjas Donalds".** Floßfahrten auf dem Fluss Rūja mit einem Motorfloß. Naukšēnu pagasts, GPS[57.884927,25.449779], +371 29431081, +371 64268194, info@naras.lv, www.naras.lv •**B1**

89. **Schaukelpark in Ķeipene.** Rastplätze, Sauna, Aussichtsturm. Ķeipenes pagasts, GPS[56.9289,25.0641], +371 28679934, starei@inbox.lv •**B4**

90. **"Schneehunde".** Fahrten mit dem Hundegespann und -schlitten. Ogre, GPS[56.8215,24.5865], +371 26593651, info@sniegasuni.lv, www.sniegasuni.lv •**A4**

91. **Unterirdischen Seen von Vējiņi.** Unterirdische Seen, Karsthöhlen, Schlossberg, Führungen, Übernachtungen. Straupes pagasts, GPS[57.351025,24.924974], +371 29354189, +371 29289796, www.pazemesezeri.lv •**D1**

92. **"Mārkulīši".** Jagd, Schiessport, Lehrveranstaltungen, Camping, Bootsverleih. Straupes pagasts, GPS[57.3005,24.9087], +371 29464946, markulici@markulici.lv, www.markulici.lv •**D1**

93. **Bobsleigh- und Rodelbahn.** Abfahrten im Bobschlitten oder im "Vučko-Bobschlitten", Besichtigung der Bob- und Rodelbahn, Aussichtstürme. Sigulda, GPS[57.150826,24.841236], +371 67973813, +371 29185351, bobtrase@lis.lv, www.bobtrase.lv •**C2**

94. **Schwebebahn über die Gauja.** Die einzige Schwebebahn im Baltikum, Schwebebahn-Waggon, Bungee-Jumping. Sigulda, GPS[57.164639,24.845152], +371 28383333, vagonins@lgk.lv, www.cablecar.lv •**C2**

95. **Zentrum für Sport und aktive Erholung "Sigulda".** Langskilauf, 1,25 km lange Piste, Skiverleih, Service, Instrukteure. Sigulda, GPS[57.072881,24.8425289], +371 67970262, info@sigulda.lv, www.tourism.sigulda.lv •**C2**

64

67

70

71

72

74

76

79

80

81

90

91

94

96

96. **Erlebnispark "Tarzāns".** Hindernistrassen, Zweisitzer-Schlitten (rodeļi), Sessellift, Katapult, Attraktionen für die Kinder. Sigulda, GPS[57.153984,24.834917], +371 27001187, tarzans@tarzans.lv, www.tarzans.lv •**C2**

97. **Erlebnispark "Mežakaķis".** Hindernistrassen, Fahrradverleih, Skilaufen, Attraktionen für die Kinder, Übernachtungen. Sigulda, GPS[57.142713,24.830561], +371 67976886, info@kakiskalns.lv, www.kakiskalns.lv •**C2**

98. **Erholungspark "Rāmkalni".** Aktive Erholung, Zweisitzer-Schlitten (rodeļi), Bootsverleih, Restaurant, Konditorei, Veranstaltungen. Inčukalna pagasts, GPS[57.819144,25.899668], +371 29100280, +371 67977277, info@ramkalni.lv, www.ramkalni.lv •**A3**

99. **Pferdeausritt auf dem Bauernhof "Kalnbundas".** Pferdeausritt und Pferdewagenfahrten, ländliche Atmosphäre. Valkas pagasts, GPS[57.718116,25.952322], +371 26543796, tib@valka.lv, www.visit.valka.lv •**C1**

100. **Park der Sinne am Steilufer der Gauja und der Pfad in den Bäumen.** Hindernistrassen (5–8 Meter über dem Boden), Barfußgänger-Pfad, Hotel. Valmiera, GPS[57.540209,25.438903], +371 27879242, sajutuparks@voc.lv, www.sajutuparks.lv •**B2**

101. **Olympische Zentrum von Vidzeme.** Schlittschuhlauf, Basketball, Fußball, Florball, Führungen, Hotel. Valmiera, GPS[57.5280777,25.3880604], +371 29878192, jolanta@vocsports.lv, www.voc.lv •**B2**

102. **"Flusssträenbahn" auf der Gauja.** Ein motorisiertes Floß am Fluss Gauja, Ausflüge, Gruppenfahrten. Valmiera, GPS[57.537430,25.426169], +371 27828221, ezi@ezi.lv, www.gaujastramvajs.lv •**B2**

103. **Erholungs- und Sportkomplex "Trissaļņas".** Naturpfad, Aussichtsturm, Angeln, Badehaus, Übernachtungen, Veranstaltungen. Grundzāles pagasts, GPS[57.490862,26.218303], +371 26536637, +371 29477124, info@trissalinas.lv, www.trissalinas.lv •**C2**

Bauernhöfe und Werkstätten

104. **Wasserfall Gūbe, Wasserkraftwerk und Forellenzuchtstation.** Dolomitfelsen, Quellen, Angeln. Apes pagasts, GPS[57.526150,26.779346], +371 29355117, grubehidro@inbox.lv, www.apesnovads.lv/turisms •**D2**

105. **Holzskulpturen- Labyrinthe von Beverina.** Pikante Skulpturen aus Holz, Labyrinth, Veranstaltungsorganisation. Brenguļu pagasts, GPS[57.497744,25.550157], +371 20383303, atputa_cempos@inbox.lv, http://koka-skulptura-parks.mozello.lv •**B2**

106. **Bauernhof "Adzelvieši".** Hanf, Hanfbutter, Führungen. Burtnieku pagasts, GPS[57.732026,25.329905], +371 29253507, +371 29225628, info@adzelvieси.lv, www.adzelvieси.lv •**B1**

107. **Bauernhof "Dulbenji".** Shiitake-Pilze, Bio-Bauernhof, Honig, Führungen. Rencēnu pagasts, GPS[57.6682370,25.4003468], +371 29165986, dulbeni@inbox.lv •**B1**

108. **Umweltgesundheitsbauernhof "Kalna Pakalnieši".** Fertigkeitenschulung, Degustation, Heilkräuter, Naturpfad, Übernachtung. Rankas pagasts, GPS[57.236313,26.100329], +371 26437930, kpakalnieši@inb

Touristen-Informations-Zentren

Ainaži. Valdemāra iela 50a, Ainaži, Salacgrīvas novads, LV-4035, GPS[57.864143,24.360809], +371 64043241, +371 64043241, inta.brige@salacgriva.lv •**A1**

Aloja. Lielā iela 13, Staicele, Staiceles pagasts, Alojas novads, LV-4043, GPS[57.839828,24.732971], +371 64035371, +371 27806452, turisti@staicele.lv, www.aloja.lv •**A1**

Alūksne. Pils iela 25a, Alūksne, Alūksnes novads, LV-4301, GPS[57.424414,27.048782], +371 64322804, +371 29130280, tic@aluksne.lv, www.visitaluksne.lv •**D2**

Amata-Ieriķi. Ieriķi, Kumadas iela 2, Drabešu pagasts, Amatas novads, LV-4139, GPS[57.209279,25.170549], +371 28681083, turisms@and.lv, www.amata.lv •**D1**

Ape. Skolas iela 4, Ape, Apes novads, LV-4337, GPS[57.537907,26.693763], +371 64322273, +371 22037518, tic@ape.lv, www.apesnovads.lv •**D2**

Burtnieki. Jaunatnes iela 15, Burtnieki, Burtnieku pagasts, Burtnieku novads, LV-4206, GPS[57.6944142,25.2773402], +371 25770008, +371 22033707, turisms@burtniekunovads.lv, www.burtniekunovads.lv •**B1**

Carnikava. Stacijas iela 5, Carnikava, Carnikavas novads, LV-2163, GPS[57.127856,24.278843], +371 67708443, +371 29326285, tic@carnikava.lv, www.tourism.carnikava.lv •**A3**

Cesvaine. Pils iela 1, Cesvaine, Cesvaines novads, LV-4871, GPS[56.969419,26.312611], +371 64852225, +371 26172637, turisma.info@cesvaine.lv, www.cesvaine.lv •**C3**

Cēsis. Pils laukums 9, Cēsis, Cēsu novads, LV-4101, GPS[57.313393,25.272346], +371 64121815, +371 28318318, info@cesis.lv, www.visit.cesis.lv •**D1**

Ērģļi. Rigas iela 10, Ērģļi, Ērģļu pagasts, Ērģļu novads, LV-4840, GPS[56.899111,25.642504], +371 64871299, info@ergli.lv, www.ergli.lv •**B4**

Gauja Nationalpark - Felsaufschluss "Zvārtes iezis". Drabešu pagasts, Amatas novads, LV-4110, GPS[57.255753,25.144958], +371 29335446, zac@gnp.lv, www.gnp.lv •**D1**

Gauja Nationalpark, Naturpfade von Ligatne. Ligatnes dabas takas, Ligatnes pagasts, Ligatnes novads, LV-4108, GPS[57.248333,25.029945], +371 64153313, +371 28328800, dabastakas@ligatne.lv, www.visitligatne.lv •**D1**

Gaujiena. "Pilskalni", Gaujienas pagasts, Apes novads, LV-4339, GPS[57.515141,26.399169], +371 64381601, +371 28386923, gaujiena.info@ape.lv, www.apesnovads.lv •**C2**

Gulbene. Q Ābeļu iela 2, Gulbene, Gulbenes novads, LV-4401, GPS[57.172092,26.760056], +371 64497729, +371 26557582, turists@gulbene.lv, www.visitgulbene.lv •**D3**

Ikšķile. Birzes iela 33a, Ikšķile, Ikšķiles novads, LV-5052, GPS[56.836671,24.494878], +371 65027221, turisms@ikskile.lv, www.ikskile.lv/turisms •**A4**

Jaunpiebalga. Gaujas iela 2, Jaunpiebalga, Jaunpiebalgas novads, LV-4125, GPS[57.1824,26.0597], +371 26412962, ticjaunpiebalga@gmail.com •**C3**

Kalsnava. Jaunkalsnava, Kalsnavas pagasts, Madonas novads, LV-4860, GPS[56.686222,25.955114], +371 28784290, saivakarklina@lvm.lv, www.madona.lv •**C4**

Koknese. Melioratoru iela 1, Koknese, LV-5113, GPS[56.643773,25.445734], +371 65161296, turisms@koknese.lv, www.koknese.lv •**B4**

Ķekava. Rigas iela 26, Ķekava, Ķekavas novads, LV-2123, GPS[56.828800,24.23863], +371 29359409, +371 67935826, turisms@kekava.lv, www.parturismu.lv •**A4**

Lielvārde. Lāčplēša iela 18a, Lielvārde, Lielvārdes novads, LV-5070, GPS[56.717553,24.809613], +371 65020843, +371 25419714, turisms@lielvarde.lv, www.lielvarde.lv •**A4**

Limbaži. Q Torņa iela 3, Limbaži, Limbažu novads, LV-4001, GPS[57.514895,24.714171], +371 64070608, +371 28359057, tic@limbazi.lv, www.visitlimbazi.lv •**A2**

Ligatne. Q Spriņģu iela 2, Ligatne, Ligatnes novads, LV-4110, GPS[57.233009,25.040094], +371 64153169, +371 29189707, info@visitligatne.lv, www.visitligatne.lv •**D1**

Madona. Skolas iela 10, Madona, Madonas novads, LV-4801, GPS[56.852816,26.215118], +371 26395710, +371 29130437, tic@madona.lv, www.visitmadona.lv •**C4**

Mazsalaca. Rūjienas iela 1, Mazsalaca, Mazsalacas novads, LV-4215, GPS[57.8606,25.0558], +371 28374774, turisms@mazsalacasnovads.lv, www.mazsalaca.lv •**B1**

Ogre. Brīvības iela 12a, Ogre, Ogres novads, LV-5001, GPS[56.814762,24.601875], +371 65071883, +371 29491685, info@visitogre.lv, www.visitogre.lv •**A4**

Pārgauja. Ezeriņi, Stalbes pagasts, Pārgaujas novads, LV-4151, GPS[57.375721,25.039163], +371 26620422, pargauja.turisms@pargaujasnovads.lv, turisms@pargaujasnovads.lv •**D1**

Pļaviņas. Daugavas iela 49, Pļaviņas, Pļaviņu novads, LV-5120, GPS[56.599901,25.654879], +371 22000981, turisma.info.centrs@plavinas.lv, www.plavinunovads.lv •**C4**

Rauna. Valmieras iela 1a, Rauna, Raunas novads, LV-4131, GPS[57.332348,25.608999], +371 64177014, +371 27775764, raunatic@gmail.com, www.rauna.lv •**B2**

Rūjiena. Upes iela 7, Rūjiena, Rūjienas novads, LV-4240, GPS[57.895913,25.324819], +371 64263278, +371 29464888, tic@rujiena.lv, www.rujiena.lv •**B1**

Salacgriva. Rigas iela 10a, Salacgriva, Salacgrivas novads, LV-4033, GPS[57.751827,24.356281], +371 26463025, +371 64041254, info@visitsalacgriva.lv, www.visitsalacgriva.lv •**A1**

Salaspils. Q Miera iela 1, Salaspils, LV-2169, GPS[56.8610234,24.3530024], +371 67945440, visit@salaspils.lv, visit.salaspils.lv •**A4**

Saulkrasti. Q Ainažu iela 13b, Saulkrasti, Saulkrastu novads, LV-2160, GPS[57.266701,24.413424], +371 67952641, tic@saulkrasti.lv, www.visitsaulkrasti.lv •**A3**

Sigulda. Ausekļa iela 6, Sigulda, Siguldas novads, LV-2150, GPS[57.153182,24.853715], +371 67971335, info@sigulda.lv, www.tourism.sigulda.lv •**C1**

Sigulda, Gutmannshöhle. Turaidas iela 2a, Sigulda, Siguldas novads, LV-2150, GPS[57.1762,24.8468], +371 61303030, info.gutmanala@sigulda.lv, www.tourism.sigulda.lv •**C1**

Smiltene. Dārza iela 3, Smiltene, Smiltenes novads, LV-4729, GPS[57.424068,25.907763], +371 64707575, +371 29395200, tourism@smiltene.lv, www.smiltene.lv •**C2**

Strenči. Rigas iela 7, Strenči, Strenču novads, LV-4730, GPS[57.627625,25.683975], +371 64715667, tic@strencunovads.lv, www.strencunovads.lv •**B2**

Valka. Rigas iela 22, Valka, Valkas novads, LV-4701, GPS[57.774189,26.019478], +371 64725522, +371 26446602, tib@valka.lv, www.valka.lv, www.visit.valka.lv •**C1**

Valmiera. Q Rigas iela 10, Valmiera, LV-4201, GPS[57.538711,25.421370], +371 64207177, +371 26332213, tic@valmiera.lv, www.visit.valmiera.lv •**B2**

Valmiermuiža. Dzirnavu iela 2, Valmiermuiža, Valmieras pagasts, Burtnieku novads, LV-4219, GPS[57.555767,25.431376], +371 20264269, klets@valmiermuiza.lv, www.valmiermuiza.lv •**B2**

Varakļāni. Pils iela 29, Varakļāni, Varakļānu novads, LV-4838, GPS[56.607744,26.776210], +371 64866162, VaraklanuNMinfo@inbox.lv, www.varaklani.lv •**D4**

Vecpiebalga. "Zvirbuliši", Vecpiebalgas pagasts, Vecpiebalgas novads, LV-4119, GPS[57.159592,25.664364], +371 26110724, info.vecpiebalga@inbox.lv, www.piebalgasmuzeji.lv •**C3**

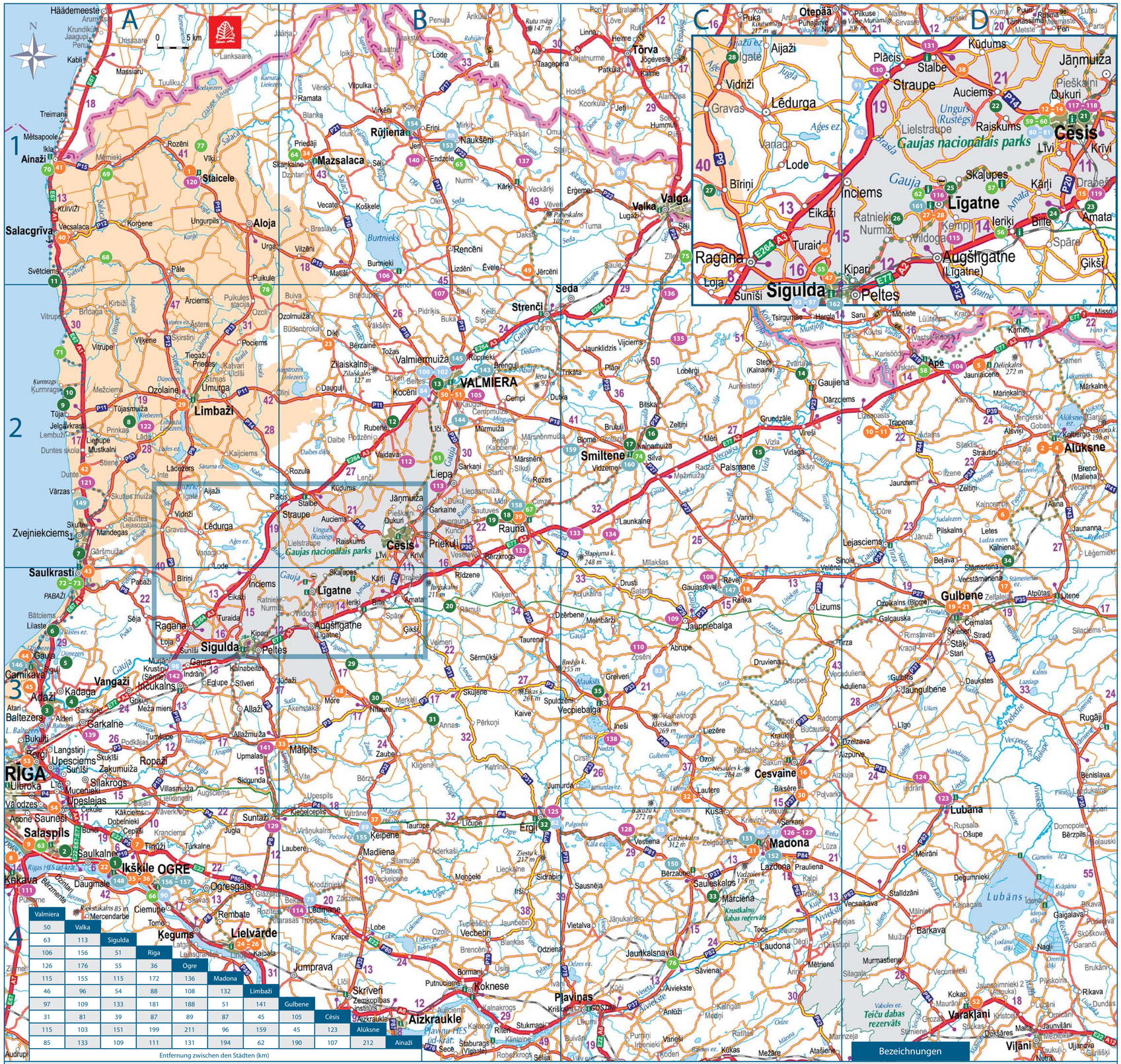

	Valmiera	Valka	Sigulda	Rīga	Ogre	Madona	Limbaži	Gulbene	Cēsis	Aizkraukle	Aluksne	Ainaži
Valmiera		50	63	106	126	115	46	97	31	115	85	133
Valka			113	156	176	155	96	109	81	103	133	109
Sigulda				51	55	115	54	133	39	151	111	179
Rīga					36	172	88	181	87	199	137	211
Ogre						136	108	188	89	211	131	194
Madona							132	51	87	96	111	62
Limbaži								141	45	159	190	107
Gulbene									105	45	107	212
Cēsis										123	212	107
Aizkraukle											212	123
Aluksne												212
Ainaži												

Entfernung zwischen den Städten (km)

- Touristen-Informations-Zentrum
- Kultur und Traditionen
- Ökotourismus
- Aktive Erholung
- Bauernhöfe und Werkstätten
- Gastronomie-Tourismus
- Unterkunft und Reisebüros
- Radweg "Tour de LatEst"
- Radweg "EuroVelo 13"
- Nationalpark, Naturreservat
- Küste Vidzemes
- Hauptstraße
- Straße mit getrennten Fahrbahnen
- Regionalstraßen
- Asphaltierte Straße, asphaltierter Weg
- Schotterstraße, Schotterweg
- Landstraße, Landweg
- Nationalpark, Naturreservat
- Grenzen der Nationalparks und Reservate
- Staatsgrenze

Maßstab 1 : 700 000

Unterkunft und Reisebüros

1. **"Spadrops".** Hotel, Schwimmbad, SPA, Badehaus. Ikšķile, GPS[56.8233,24.4985], +371 26430430, www.spadrops.lv •**A4**
2. **"PRO Travel".** Reiseagentur, Führungen, Reisen, Hotelreservierung. Salaspils, GPS[56.857378,24.333376], +371 29579596, www.protravel.lv •**A4**
3. **"Port Hotel".** Hotel, Restaurant, SPA, Festlichkeiten. Ādažu pagasts, GPS[57.062062,24.323992], +371 27419999, www.porthotel.lv •**A3**
4. **"Leiputrija".** Campingplatz, Aktive Erholung, Fahrradrouten, Natur. Ādažu pagasts, GPS[57.089681,24.444544], +371 26405596, www.leiputrija.com •**A3**
5. **"Gungas".** Gasthaus, Festlichkeiten, Badehaus, aktive Erholung, Natur. Ādažu pagasts, GPS[57.133074,24.347790], +371 29482255, +371 28334412, www.gungas.lv •**A3**
6. **"Porto Resort".** Hotel, Restaurant, SPA, Empfangshalle, Konferenzsaal, See, Strand, aktive Erholung. Carnikavas novads, GPS[57.185485,24.344815], +371 22722258, www.portoresort.lv •**A3**
7. **"Minhauzena Unda".** Hotel, Cafe, Festlichkeiten, aktive Erholung, Meer. Saulkrasti, GPS[57.291454,24.414904], +371 67201440, +371 67955198, www.minhauzens.lv •**A2**
8. **"Meža salas".** Erholungskomplex, Übernachtung, Verpflegung, Camping, Badehaus, aktive Erholung. Limbažu pagasts, GPS[57.480207,24.561328], +371 29122133, www.mezasalas.lv •**A2**
9. **"Klintskalni 1".** Ferienhaus, Sauna, Privatstrand, Fahrräder, Jagd. Liepupes pagasts, GPS[57.523603,24.390836], +371 29245265, klintskalni@gmail.com •**A2**
10. **"Krimalnieki".** Übernachtung, Camping, aktive Erholung, Fahrradrouten, FischVerkostung. Liepupes pagasts, GPS[57.507259,24.381451], +371 29403119, www.krimalnieki.lv •**A2**
11. **"Kosīši".** Gasthaus, Badehaus, aktive Erholung, Fahrradrouten, Meer. Salacgrīvas pagasts, GPS[57.696487,24.351702], +371 29479426, www.kosisi.lv •**A1**
12. **"Mazais Ansis".** Erholungskomplex, Übernachtung, Cafe, Festlichkeiten, Badehaus, aktive Erholung. Kocēnu pagasts, GPS[57.464653,25.256537], +371 64230352, +371 29134890, www.mazais-ansis.lv •**B2**
13. **"Wolmar".** Hotel, Restaurant, Räume für Seminare, Konferenzsaal. Valmiera, GPS[57.543402,25.430677], +371 64207301, www.hotelwolmar.lv •**B2**
14. **"Zvārtavas pils".** Schloss, Übernachtung, Führungen, Festlichkeiten. Gaujienas pagasts, GPS[57.537608,26.369074], +371 29454543, www.zvartavaspils.lv •**C2**
15. **"Purgaiļi".** Erholungskomplex, Übernachtung, Verpflegung, Festlichkeiten, Badehaus, aktive Erholung. Grundzāles pagasts, GPS[57.429150,26.237583], +371 29150180, www.purgaili.lv •**C2**
16. **"Kalbakas".** Landhaus, Badehaus, aktive Erholung, Tiere. Smiltenes pagasts, GPS[57.437830,25.936371], +371 29257467, +371 29465018, www.kalbakas.lv •**C2**
17. **"Kalna Ligzda".** Hotel, Cafe, Sauna, Verkostung, Führungen. Smiltenes pagasts, GPS[57.428627,25.909087], +371 26556681, +371 67272173, hotelkalnaligzda@inbox.lv •**C2**
18. **"Balt-go".** Reise- und Transportagentur, Führungen, Transportverleih, Gästeführer. Raunas pagasts, GPS[57.332081,25.609131], +371 27775764, +371 29408385, www.balt-go.lv •**B2**
19. **"Spāriņu kalns".** Gasthaus, Verpflegung, Festlichkeiten, Badehaus, aktive Erholung. Priekuļu pagasts, GPS[57.335787,25.526169], +371 22006060, +371 29403060, www.sparinukalns.lv •**B2**
20. **"Celmi".** Ferienhaus, Badehaus, aktive Erholung, Natur. Vaives pagasts, GPS[57.208054,25.423063], +371 26541266, celmi.celotajs.lv •**B3**
21. **"Travel Biiz".** Reiseagentur, Führungen, Reisen. Cēsis, GPS[57.309237,25.267984], +371 29125261, www.travelbiiz.com •**D1**
22. **"Apaļkalns".** Camping, aktive Erholung, Fahrradrouten, Natur. Raiskuma pagasts, GPS[57.317402,25.147989], +371 29448188, www.apalkalns.lv •**D1**
23. **"Jonathan SPA Estate".** Hotel, Restaurant, lettische Spezialitäten, lokal hergestellte Öko-Produkte. Amatas pagasts, GPS[57.225423,25.303411], +371 25606066, www.jonathanspahotel.com •**D1**
24. **"Melturi".** Gasthaus, Verpflegung, Badehaus, aktive Erholung. Drabešu pagasts, GPS[57.21772,25.23129], +371 64129467, +371 29267224, www.melturi.viss.lv •**D1**
25. **"Lāču māja".** Gasthaus, Festlichkeiten, Badehaus, Natur. Ligatne, GPS[57.245499,25.045601], +371 29133713, www.lacumiga.lv •**D1**
26. **"Ratnieki".** Erholungskomplex, Übernachtung, Festlichkeiten, aktive Erholung, Krocket, Natur. Ligatnes pagasts, GPS[57.223291,24.962586], +371 64155688, +371 26445211, www.ratnieki.lv •**D1**
27. **"Birinņu pils".** Q Neogotisches Schloss aus dem 19 Jh, Hotel, Restaurant, Pferdeausritte, Bootsverleih, Naturpfade, Führungen. Vidrižu pagasts, GPS[57.2438,24.659166], +371 29244927, www.birinupils.lv •**C1**
28. **"Igates pils".** Hotel, Neorenaissance-Schloss aus dem 19. Jh., Führungen, Mühle, Konferenzsaal, Lokal. Vidrižu pagasts, GPS[57.3806984,24.6830865], +371 25746889, www.igatespils.lv •**C1**
29. **"Spriņģu dzirnavas".** Gasthaus, Festlichkeiten, Räume für Seminare, Badehaus, aktive Erholung, Natur. Ligatnes pagasts, GPS[57.144066,25.13899], +371 22009017, springhotel@online.lv •**B3**
30. **"Nītaures Mühle".** Gasthaus, Verpflegung, Festlichkeiten, Badehaus, aktive Erholung. Nītaures pagasts, GPS[57.06435,25.190442], +371 29176967, www.nitauresdzirnavas.lv •**B3**
31. **"Annas Hotel".** Design-Hotel, Restaurant, SPA, Festlichkeiten, Park des Landguts. Zaubes pagasts, GPS[57.036497,25.367843], +371 64180700, www.annashotel.com •**B3**
32. **"Ērgļi".** Hotel, Cafe, Festlichkeiten, Badehaus, Schwimmbad. Ērgļu pagasts, GPS[56.900853,25.627347], +371 64871604, +371 29482053, www.erglihotel.lv •**B4**
33. **"Mārciena muiža".** SPA & Kurort Hotel, Restaurant, lettische Spezialitäten, lokal hergestellte Lebensmittel, Gesundheitsdienste. Mārcienas pagasts, GPS[56.784145,26.084805], +371 64807300, www.marciena.eu •**C4**
34. **"Vonadziņi".** Erholungskomplex, Übernachtung, Verpflegung, Festlichkeiten, Badehaus, aktive Erholung. Stāmerienas pagasts, GPS[57.253052,26.893158], +371 64471151, +371 29468682, www.vonadzini.lv •**D2**
35. **"Chill Up".** Camping, Sauna, Wakeboarden, SUP, Boots- und Fahrradverleih, See. Vecpiebalgas pagasts, GPS[57.084710,25.809556], +371 20377207, www.chillup.lv •**C3**

EDEN

Die EDEN-Auszeichnung als das herausragendste Reiseziel Europas hat die Stadt Ligatne erhalten.

Tourismus-Objekte Nr. 27 28 62 115 116 161

Weitere Informationen: http://ec.europa.eu/eden

Radwege

Radweg "Tour de LatEst" ● ● ● Valka - Vijciems - Smiltene - Rauna - Cēsis - Ligatne - Sigulda - Mālpils - Lielvārde - Ķeipene - Ērgļi - Madona - Cesvaine - Tirza - Gulbene - Stāmeriena - Korneti - Ape

1296 Km durch Vidzeme und Südestland. Eine eingehendere Beschreibung und die Karten der Fahrradtour finden Sie: www.tourdelatest.eu

Radweg "EuroVelo 13" ● ● ● Ainaži - Salacgriva - Tūja - Saulkrasti - Carnikava - Riga

160 Km durch Vidzeme nach Riga. Eine eingehendere Beschreibung und die Karten der Fahrradtour finden Sie: www.vidzeme.com